भारत

इस मानचित्र का नाम निर्देश इस प्रकार है :	1:1,000,000
छत्तीसगढ़ राज्य का मानचित्र	द्वितीय संस्करण

द्वितीय संस्करण

छत्तीसगढ़
CHHATTĪSGARH

मापः 1:1,000,000

1 सेंटीमीटर = 10 किलोमीटर

किलोमीटर 10 5 0 10 20 30 40 50 60 70 80 90 100 110 120 130 140 150 160 170 180 190 200 210 220 किलोमीटर

भारत

पर्यटन स्थलों की सूची

बम्बलेश्वरी मंदिर	ग3
भोरमदेव मंदिर	घ2
अचानकमार राष्ट्रीय उद्यान	घ2
भिलाई इस्पात संयंत्र	घ3
रविशंकर जलाशय	घ4
चित्रकोट जल प्रपात	घ5
दंतेश्वरी मंदिर	घ6
कुटुमसर गुफा	घ6
तीरथगढ़ जल प्रपात	घ6
गुरु घासीदास राष्ट्रीय उद्यान	चा
महामाया मंदिर	च2
बारनवापारा वन्य जीव अभयारण्य	च3
जैतखाम (गिरौदपुरी धाम)	च3
लक्ष्मण मंदिर	च3
उदन्ती राष्ट्रीय उद्यान	च4
कैलाश गुफा	छ1
बौद्ध मंदिर	छ2

बारनवापारा वन्य जीव अभयारण्य



भोरमदेव मंदिर



जैतखाम (गिरौदपुरी धाम)

भिलाई इस्पात संयंत्र

तीरथगढ़ जल प्रपात

हवाई मार्ग

दूरी (किलोमीटर में)

	अंबिकापुर	बैकुण्ठपुर	बालोद	बलौदा बाजार	बलरामपुर	बेमेतारा	बीजापुर	बिलासपुर	दंतेवाड़ा	धमतरी	दुर्ग	गरियाबंद	जगदलपुर	जांजगीर	जशपुर	कवर्धा	कांकेर	कोंडागाँव	कोरबा	महासमुन्द	मुंगेली	नारायणपुर	रायगढ़	रायपुर	राज नांदगाँव	सुकमा	सूरजपुर
अंबिकापुर	0																										
बैकुण्ठपुर	74	0																									
बालोद	428	502	0																								
बलौदा बाजार	287	358	181	0																							
बलरामपुर	80	128	508	359	0																						
बेमेतारा	317	391	133	82	397	0																					
बीजापुर	748	822	320	501	828	453	0																				
बिलासपुर	224	298	204	92	304	93	524	0																			
दंतेवाड़ा	676	750	248	429	756	381	98	452	0																		
धमतरी	415	489	42	162	495	144	375	191	301	0																	
दुर्ग	370	444	58	123	450	75	378	146	306	100	0																
गरियाबंद	429	505	156	186	509	158	451	205	379	114	131	0															
जगदलपुर	632	706	242	379	712	361	158	408	84	217	300	295	0														
जांजगीर	223	297	273	117	303	199	593	69	521	260	232	305	477	0													
जशपुर	136	210	517	331	134	448	842	318	770	509	459	523	726	249	0												
कांकेर	477	551	87	224	557	206	313	253	239	62	145	140	155	322	571	0											
कवर्धा	342	416	168	131	422	49	470	118	398	193	124	207	410	187	436	255	0										
कोंडागाँव	562	636	172	309	642	291	228	338	154	147	230	225	70	407	656	85	340	0									
कोरबा	174	248	317	189	254	205	636	112	564	303	259	317	520	49	215	365	230	450	0								
महासमुन्द	391	465	151	91	471	120	484	167	410	109	93	95	326	210	425	171	169	256	237	0							
मुंगेली	274	348	177	80	354	44	497	50	425	179	119	193	396	119	368	241	68	326	162	155	0						
नारायणपुर	563	637	135	316	643	268	185	339	113	179	193	266	122	408	652	126	285	52	452	286	312	0					
रायगढ़	194	268	344	156	274	238	709	165	637	325	286	308	542	116	212	387	303	472	143	213	235	479	0				
रायपुर	337	411	97	84	417	66	417	113	345	78	39	92	295	157	420	140	115	225	220	54	101	232	247	0			
राज नांदगाँव	397	471	55	150	477	107	257	173	285	97	32	158	297	242	486	142	113	227	285	120	151	172	313	66	0		
सुकमा	736	810	346	483	816	465	175	512	77	321	404	399	104	581	830	259	475	174	624	430	500	190	646	399	362	0	
सूरजपुर	38	36	466	323	118	355	786	262	714	453	408	467	670	261	174	515	370	600	212	429	312	601	232	375	435	774	0

संदर्भ

जिले का नाम	बिलासपुर
इकाई का नाम	बस्तर
पर्वत या पर्वत श्रेणी का नाम	मैकलपर्वत श्रेणी
पर्वत शिखर	रामगढ़
राज्य के मुख्यालय का नाम	रायपुर
जिले के मुख्यालय का नाम	अंबिकापुर
तहसील के मुख्यालय का नाम	पाटन
प्रधान नगर	डोंगरगढ़
अन्य नगर	कोरबा
ऊँचाई, विश्वनाभिकीय स्टेशन, प्वाइंट	681 768
फ्लैटेल लाइन	
मुख्यालय : राज्य, जिला, तहसील अन्य नगर	
किला, खण्डहर, विध्वंस गृह	
रेखाएँ अंतः अंतर्राष्ट्रीय, अन्य	
रेलमार्ग, चौड़ी लाइन दोहरी	
रेलमार्ग, चौड़ी लाइन इकहरी	
रेलमार्ग, मीटरगेज़/न. स्टेशन एवं पुल सहित	
रेलमार्ग, संकरी लाइन सूत्र सहित	
राष्ट्रीय राजमार्ग, क्रमांक सहित	
राजकीय राजमार्ग पुल सहित, अन्य सड़क	
मोटी सड़क, पुरानी	
नहर, अवरुद्ध	
जलप्रपात, ताज़ा पानी	
सीमा राज्य, सीमाचिह्न	
सीमा राज्य, अंतिमचिह्न	
सीमा जिला	

द्वितीय संस्करण 2014.

© भारत सरकार का प्रतिलिप्याधिकार, 2014.
मूल्यः चौरानवे रुपये.

विशेष संदर्भ

उमूमरे दक्षिण पूर्व मध्य रेलवे
पू त रे पूर्व तट रेलवे
च बस्तर (घ/6)
द दंतेवाड़ा (घ/5,6)
ध धमतरी (घ/4)
न्ना नारायणपुर (घ/5)
रा रायगढ़ (च/2, छ/2)
उ प्र उत्तर प्रदेश (ब/1, छ/1)

1:250,000 मानचित्रों का प्रदर्शक

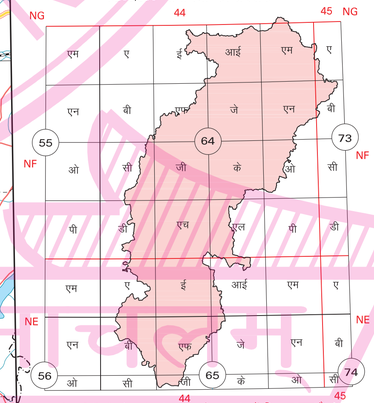

छत्तीसगढ़ का विवरण

जनसंख्या
कुल जनसंख्याः 2,55,45,198
पुरुष जनसंख्याः 1,28,32,895
महिला जनसंख्याः 1,27,12,303

साक्षरता दर :
पुरुष साक्षरता : 80.27 %
महिला साक्षरता : 60.24%

क्षेत्रफल :
भौगोलिक क्षेत्रफल : 1,35,192 वर्ग. किमी.
क्षेत्रफल की दृष्टि से छत्तीसगढ़ दसवें स्थान पर है।

भाषा: हिन्दी, छत्तीसगढ़ी.

कृषि उत्पाद :
धान, मक्का, कोदो-कुटकी, तुवर, कुलथी, मूँगफली, सोयाबीन और सूरजमुखी.
छत्तीसगढ़ को मध्य भारत का 'धान का कटोरा' भी कहा जाता है।

खनिज :
कोयला, टिन, लोहा, चूना पत्थर, डोलोमाइट, और बॉक्साइट.
कुल सीमेंट उत्पादन का 20%उत्पादन छत्तीसगढ़ में होता है।
छत्तीसगढ़ टिन उत्पादन करने वाला एकमात्र राज्य है ।
छत्तीसगढ़ लोहा और कोयला खानों के लिए संपन्न है ।

संस्कृति : नृत्य
पंथी, राउत नाच, कर्मा, सरहुल, पंडवानी, चेत्र, ककसार, सैला, और सुआ आदि प्रचलित नृत्य है ।

अंतर्राष्ट्रीय शीटों की सीमा एवं संख्यांकन को लाल रंग में दिखाया गया है.
मानचित्र में राज्य तथा ज़िला मुख्यालय को आयत के अंदर दिखाया गया है.
ऊँचाई मीटरों में दिखाई गई है.
सीमायें जिन पर "असत्यापित सरेखण" या "अ.सं." की टिप्पणी है उन्हें विभागातिरिक्त सूचना के आधार पर दिखाया गया है और ये सीमायें विभागीय रुप से सत्यापित नहीं की गयी है।
सड़कें एवं रेल मार्गों का अद्यतन 2004-05 के दौरान किया गया है.

प्रक्षेप : लैम्बर्ट कनफरमल कोनिक.
आधार : डब्ल्यूजीएस 84
भारत के महासर्वेक्षक, डॉ. स्वर्ण सुब्बा राव के निदेशन में प्रकाशित,
भारतीय सर्वेक्षण विभाग, हाथीबड़कला स्टेट, पोस्ट बॉक्स सं. 37, देहरादून-248001(उत्तराखण्ड)
विज्ञान एंव प्रौद्योगिकी विभाग, भारत सरकार
2014.

PRINTED AT SOUTHERN PRINTING GROUP OF SURVEY OF INDIA.

पत्रि. सं. वि'14 (छत्तीसगढ़ भू-स्थानिक आंकड़ा केन्द्र 1:1 मिलीयन)-

इस मानचित्र का नाम निर्देश इस प्रकार है :	1:1,000,000
छत्तीसगढ़ राज्य का मानचित्र	द्वितीय संस्करण

भारत

| Located at: D:\Work\Misc_jobs\STATE MAP CHHATISGARH_HINDI_24NOV2014\3_grs\state map CHHATISGARH_hindi_24NOV2014.GRS | Size: 866.328 x 779.31 mm | Date: 27-NOV-14 - 10:09:01 | SmartID: 1QFM35 | Resolution: ppi | Dot: | Inks : Cyan Magenta Black Yellow | Configuration: bctrans1.ppd | Emulsion: Right Reading |